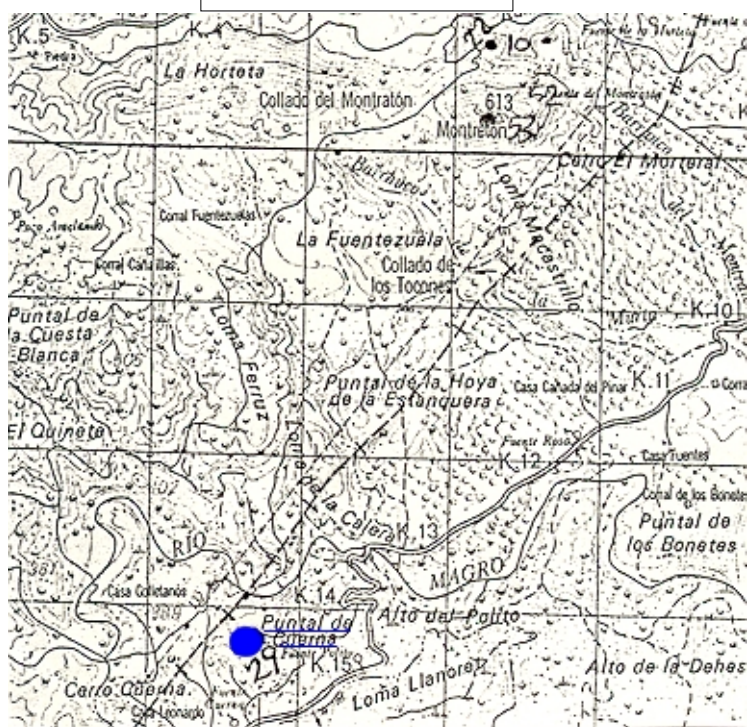


YACIMIENTO N° 1: BARRANCO DE CUERNA

PLANO DE SITUACIÓN



Nombre:	BARRANCO DE CUERNA
Municipio:	MACASTRE
Comarca:	LA HOYA DE BUÑOL
MT N°:	721 (28-28) CHESTE
Escala:	1:50.0000
U.T.M.:	
Longitud:	
Latitud:	
Altura:	
Acceso:	Se desconoce el lugar exacto del hallazgo. El topónimo corresponde a una zona a la que se accede por la carretera de Macastre a Cortes de Pallás.
Paisaje:	Semiurbano. Colonias dispersas de chalets.

DATOS ADMINISTRATIVOS

Intervenciones:	
Rég. Jurídico:	
Incoado BIC:	
Declar. BIC:	
Inc. PGOU:	

DATOS REGISTRO MATERIAL

Líticos:	
Cerámicos:	
Metálicos:	As sextentario de Roma
Huesos:	
Estructuras:	
Otros:	
Depositados:	

DATOS BIOGRÁFICOS Y CULTURALES

Noticias:	
Bibliografía:	MATEU Y LLOPIS, F. (1942): "Hallazgos monetarios I", Ampurias, IV. RIPOLLÉS ALEGRA, P.P. (1982): "La circulación monetaria en la Tarraconense mediterránea", Trabajos Varios del S.I.P., 77, Valencia, pp. 66.
Tipo:	Hallazgo aislado
Adscripción:	Romana
Cronología:	Indeterminada
Periodo:	
Conservación:	Indeterminado
Peligro:	Indeterminado

DESCRIPCIÓN DEL YACIMIENTO

Descripción:	Hallazgo aislado de una moneda descrita como as sextantario de Roma. En la zona no hay ningún yacimiento romano conocido ni hay noticias de otros hallazgos monetales.
Fecha:	
Autor:	A. Barrachina Ibáñez, F. Blay

YACIMIENTO Nº 2: CASTILLO DE MACASTRE

PLANO DE SITUACIÓN



Nombre:	CASTILLO DE MACASTRE
Municipio:	MACASTRE
Comarca:	LA HOYA DE BUÑOL
MT Nº:	721 (28-28) CHESTE
Escala:	1:50.000
U.T.M.:	
Longitud:	690584
Latitud:	431435
Altura:	431
Acceso:	Fácil. Situado al SW del pueblo, sobre un cerro destacado. Su localización no plantea problemas. Se puede acceder a pie por las calles que parten de la iglesia parroquial, situada cerca de la salida hacia Cortés de Pallás.
Paisaje:	Situado al final de una cadena de cerros muy erosionados, sin apenas cubierta vegetal. El flanco occidental está en proceso de urbanización.

DATOS ADMINISTRATIVOS

Intervenciones:	1987-88: Excavación arqueológica. Dirección: M. Orri Bayarri.
Rég. Jurídico:	
Incoado BIC:	
Declar. BIC:	Llei 16/1985. Disposició Addicional Segona
Inc. PGOU:	

DATOS REGISTRO MATERIAL

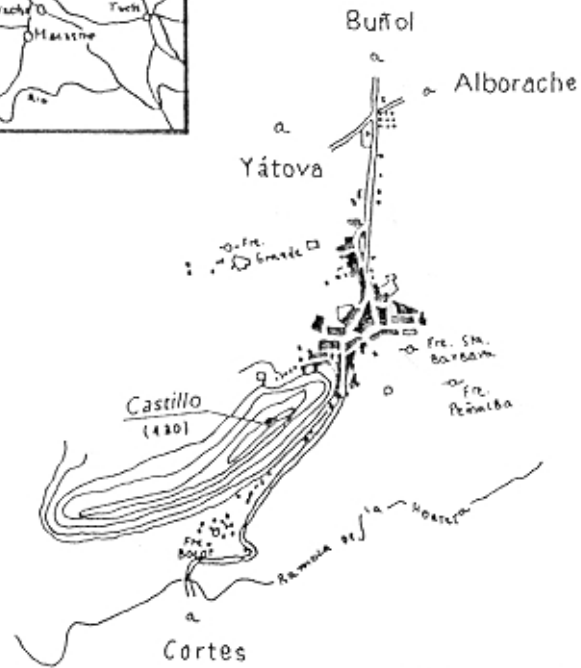
Líticos:	
Cerámicos:	Cerámica con decoración en verde y manganeso, azul cobalto
Metálicos:	
Huesos:	
Estructuras:	Planta completa, torre atalaya, semiderruida, algibes, habitaciones
Otros:	
Depositados:	

DATOS BIOGRÁFICOS Y CULTURALES

Noticias:	
Bibliografía:	MATEU Y LLOPIS, F. (1945): "Macastre, castillo de frontera", Almanaque Las Provincias, Valencia. FLETCHER, D. (1966): "Breve reseña de los yacimientos arqueológicos de la Sierra Martes", C.E.V., XX. GIL MASCARELL, M.(1971): "Yacimientos ibéricos de la región valenciana: estudio de poblamiento", Tesis doctoral, I-II, Universidad de Valencia, Valencia, pp. 444.
Tipo:	Castillo
Adscripción:	Ibérica, medieval
Cronología:	Indeterminada
Periodo:	
Conservación:	Regular
Peligro:	Alto. Expolio. Erosión

DESCRIPCIÓN DEL YACIMIENTO

Descripción:	<p>El castillo constituye una meseta de forma alargada con sendas torres en los extremos, la del extremo oeste es la mayor y mejor conservada en altura, faltando la esquina que da al interior del recinto. La más oriental es más pequeña y sólo conserva las paredes este y norte. Se puede seguir el trazado de la muralla al norte, al sur se encuentra más deteriorada. La excavación puso de manifiesto un conjunto de estructuras que habían sido objeto de numerosas refacciones y períodos de abandono que permiten reconocer la existencia de, por lo menos, tres niveles sucesivos de ocupación. Las cerámicas recogidas proceden de rellenos producto del derrumbe de estructuras: piezas vidriadas con decoración en verde y manganeso sobre cubierta blanca, azul cobalto, escudillas con vidriado verde, otras con decoración de bandas de manganeso sobre cubierta blanca y varios fragmentos de cerámicas comunes con decoración en bandas de manganeso. El conjunto está siendo objeto de excavaciones clandestinas. Esto junto con las frecuentes visitas incontroladas así como la erosión natural parecen los principales peligros de deterioro de los restos.</p>
Fecha:	
Autor:	A. Barrachina Ibáñez, F. Blay



1 : 25.000



YACIMIENTO N° 3: CUATRO CAMINOS

PLANO DE SITUACIÓN



Nombre:	CUATRO CAMINOS II
Municipio:	MACASTRE
Comarca:	LA HOYA DE BUÑOL
MT N°:	721-III
Escala:	1:25.000
U.T.M.:	
Longitud:	
Latitud:	
Altura:	
Acceso:	Carretera comarcal Buñol-Yátova, en el cruce Macastre- Yátova, a su izquierda sale un camino de tierra entre chalets a unos 800 metros. El yacimiento se sitúa a mano derecha en el inicio de un barranco.
Paisaje:	Cultivos de secano y yermos muy erosionados.

DATOS ADMINISTRATIVOS

Intervenciones:	
Rég. Jurídico:	
Incoado BIC:	
Declar. BIC:	
Inc. PGOU:	

DATOS REGISTRO MATERIAL

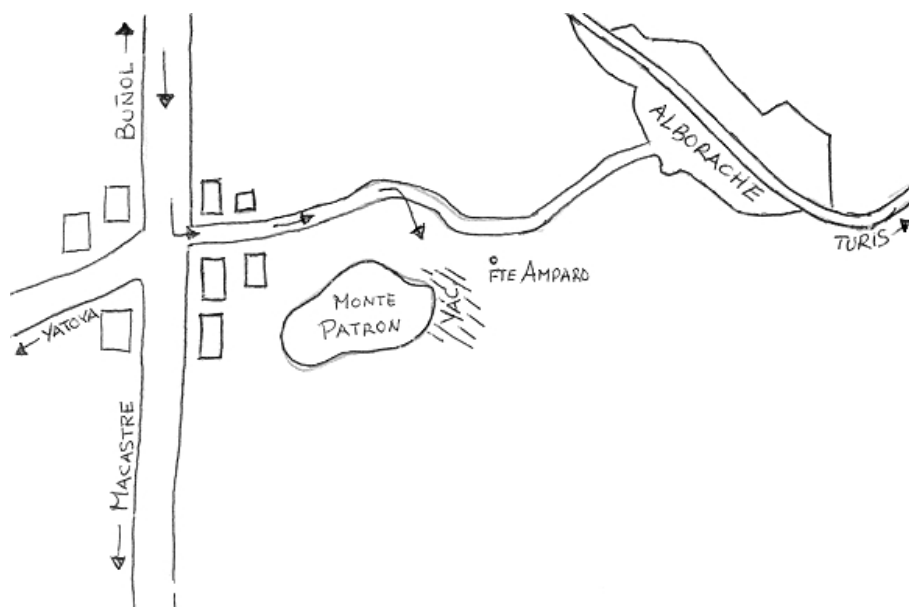
Líticos:	
Cerámicos:	Cerámica común, ánfora, dolia y sigillata
Metálicos:	
Huesos:	
Estructuras:	
Otros:	
Depositados:	

DATOS BIOGRÁFICOS Y CULTURALES

Noticias:	
Bibliografía:	
Tipo:	Villa
Adscripción:	Romana
Cronología:	I aC- II dC
Periodo:	
Conservación:	Malo
Peligro:	Alto

DESCRIPCIÓN DEL YACIMIENTO

Descripción:	Situado en aterrazamientos modernos al pie de una colina. Carece de estructuras y el material se extiende a lo largo de tres aterrazamientos sin cultivos.
Fecha:	
Autor:	



YACIMIENTO Nº 4: PARTIDA DE MOJÓN

PLANO DE SITUACIÓN



Nombre:	PARTIDA DE MOJÓN
Municipio:	MACASTRE
Comarca:	LA HOYA DE BUÑOL
MT Nº:	721 (28-28) CHESTE
Escala:	1:50.0000
U.T.M.:	
Longitud:	69240
Latitud:	436265
Altura:	320
Acceso:	Fácil. Por el camino que sale al sur de la población, al inicio de la carretera local a Turia. Este camino lleva hasta Macastre. Aproximadamente a 1 km. A 1,5 kms de su inicio se encuentra la partida del Bobarax, poco antes de llegar al barranco de la Horteta, en el límite entre los dos términos municipales citados. Junto al mojón se sitúa el yacimiento.
Paisaje:	Cultivos de secano abandonados, tierra muy pobre y yerma en la que se da una gran abundancia de afloramientos naturales de yesos, en las laderas de los montes cercanos (sur) hay pinos.

DATOS ADMINISTRATIVOS

Intervenciones:	
Rég. Jurídico:	
Incoado BIC:	
Declar. BIC:	
Inc. PGOU:	

DATOS REGISTRO MATERIAL

Líticos:	Lápida
Cerámicos:	Sigillatas africanas y comunes, todas romanas, cerámica a mano de cocina, cerámica gris
Metálicos:	
Huesos:	
Estructuras:	Sillares dispersos, restos de muros y elementos constructivos como tégulas e imbrices
Otros:	
Depositados:	

DATOS BIOGRÁFICOS Y CULTURALES

Noticias:	Hallazgo producido en 1926. Existe un informe de J. Cortines en la Biblioteca de la Academia de la Historia.
Bibliografía:	JIMÉNEZ, SAN VALERO (1944): "Restos prehistóricos del Barranco de Carcalín, (Buñol, Valencia)", A.E.A., XVII, Madrid PINGARRÓN, E. (1981): "Estructuras del poblamiento rural romano entre los ríos Magro y Palancia", Tesis de licenciatura, Universidad de Valencia, pp. 157-158. HÜBNE, C.I.L.3658.
Tipo:	Villa
Adscripción:	Altoimperial
Cronología:	Indeterminada
Periodo:	
Conservación:	Indeterminado
Peligro:	Alto

DESCRIPCIÓN DEL YACIMIENTO

Descripción:	El yacimiento se sitúa a ambos lados del camino que va de Alborache a Mascastre. El material aparece disperso en un radio de unos 100 metros. Al este del camino, sobre una ligera elevación que mira al Barranco de la Horteta y con breve frente rocoso, se sitúa el mojón divisorio de los dos términos municipales. A su alrededor en toda la creta (de unos 50 metros) se veían restos cerámicos de escasa calidad, junto con afloraciones de roca madre y vetas yesíferas, observándose una larga zanja en paralelo a la dirección de la creta, seguramente de reciente realización. En el lado oeste del camino, sobre una loma de mayor elevación (pero no mucha) aparece más cantidad de material cerámico disperso, así como elementos de construcción. Se observa en el aterrazamiento superior de los campos que aparecen estructurando esta loma, unos sillares de buena factura, pudiendo darse la posibilidad de que este muro sea de época. L (UCIUS) FABIUS PRO- CULUS AN(NORUM) LX VITORIA (?) OMULLINA AN(NORUM) XXXV H(IC) S(ITA) E(ST) T(IBI) T(ERRA) L(EVIS).
Fecha:	
Autor:	A. Barrachina Ibáñez, F. Blay

